ZONAGE RÉGLEMENTAIRE

Niveau de contraintes

- R — Zone de contraintes fortes
- BF — Zone de contraintes moyennes
- B — Zone de contraintes modérées
- BC — Zone de contraintes faibles
- Zone sans contraintes mais à recommandations

Nature du risque

- f — affaissement / effondrement
- t — Tassement
- g — Glissement de terrain
- p — Chute de pierres
- e — Zone évolutive

chaque zone est référencée par deux indices alphabètiques au moins :
- la ou les lettre(s) majuscule(s) indique(nt) le niveau de contrainte à appliquer.
- la ou les lettres(s) minuscule(s) indique(nt) la nature du risque
(niveau d'aléa décroissant quand séparation par virgule, équivalent dans le cas contraire)

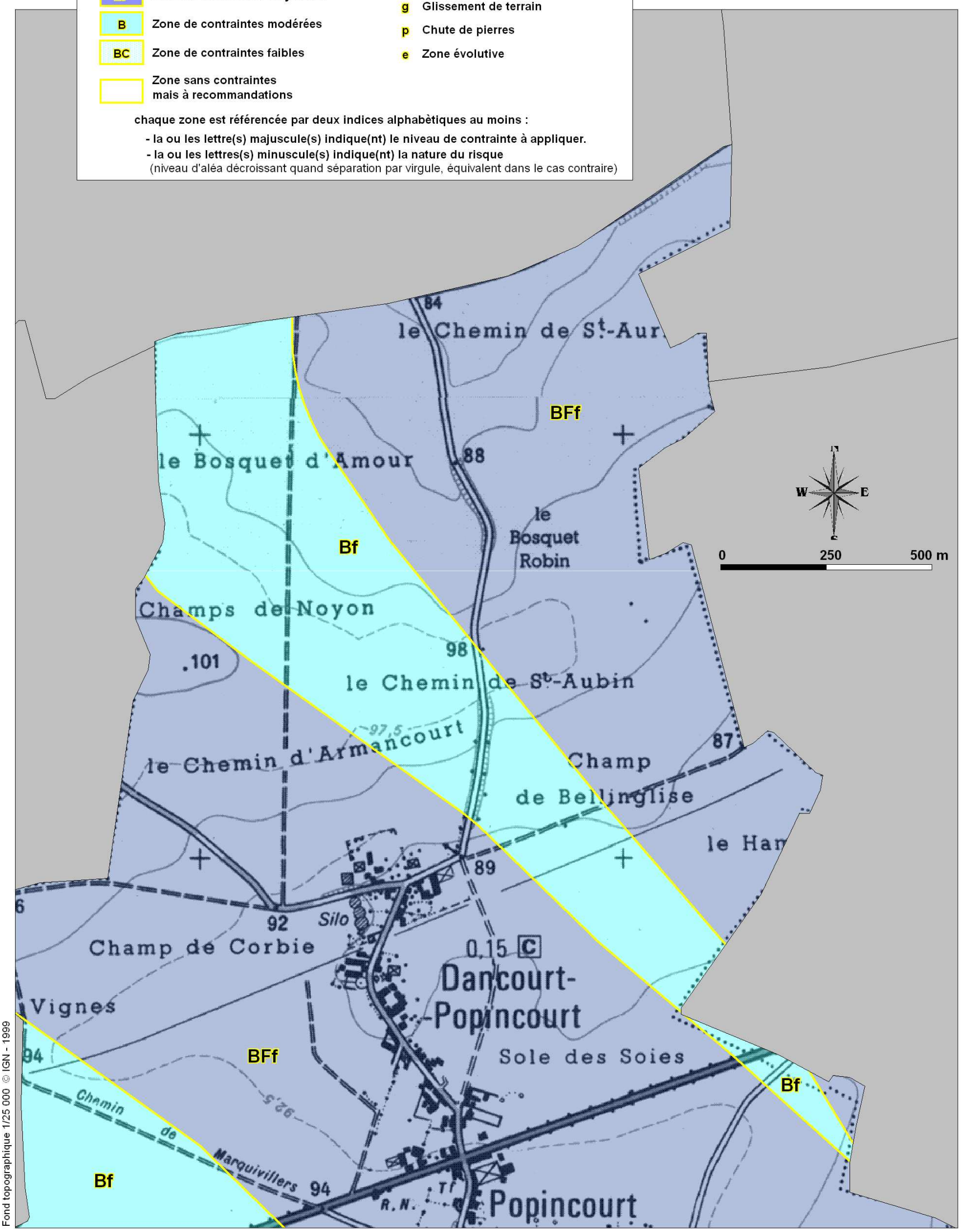

Fond topographique 1/25 000 © IGN - 1999

Préfecture de la Somme

Liberté • Égalité • Fraternité

RÉPUBLIQUE FRANÇAISE

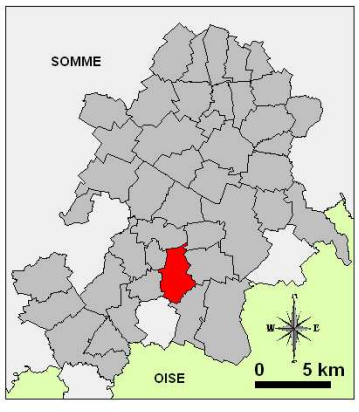

Commune :
DANCOURT-POPINCOURT (nord)
Zonage réglementaire

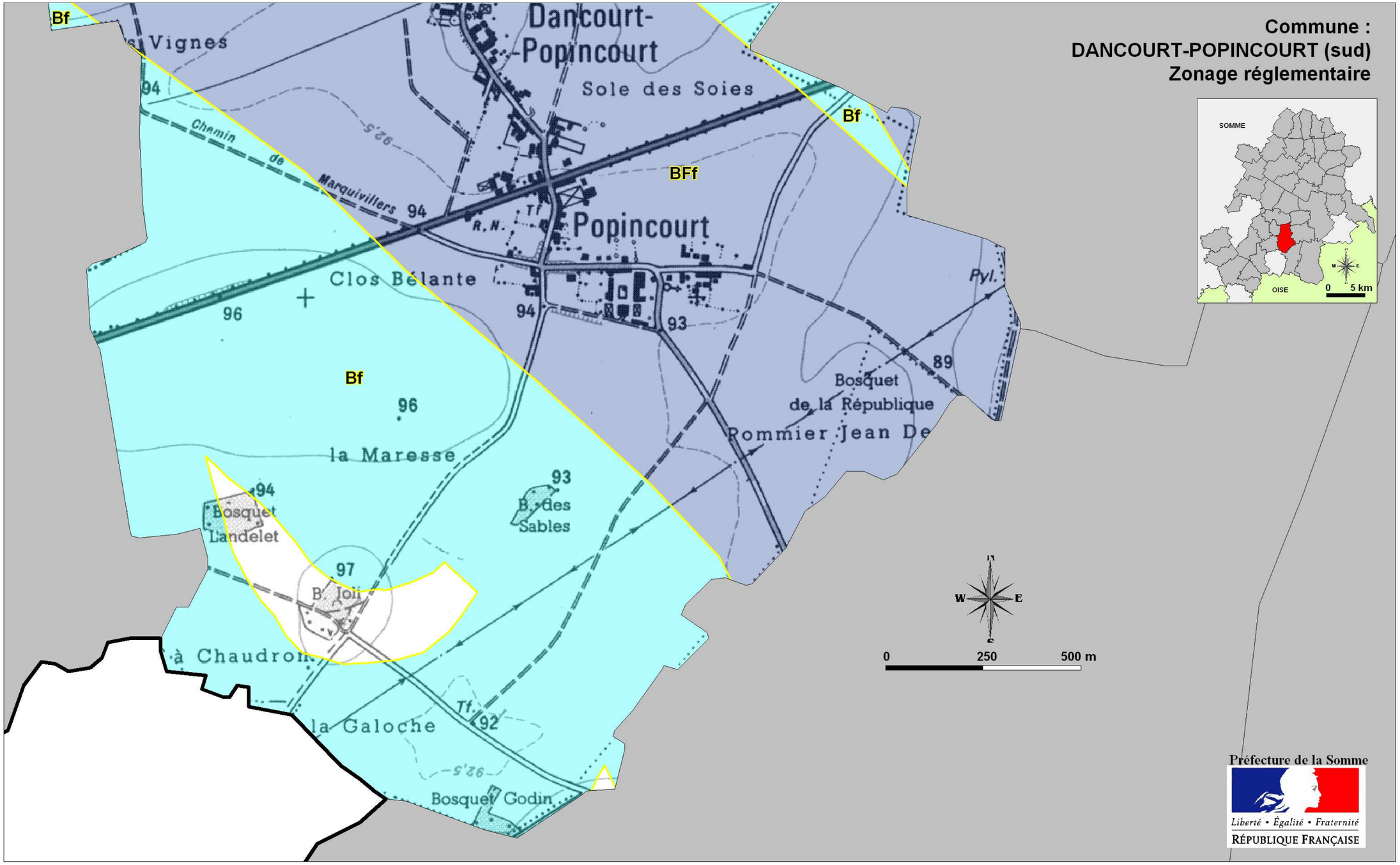

Fond topographique 1/25 000 © IGN - 1999